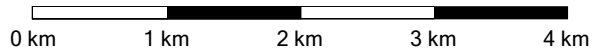


omt_b_europe_21.10.2020_UC_LOCAL



b Mulda Kreuztanne

GARMIN

Muldaer Hof-Bis Kreuztanne Homepage

Grafik



Statistiken

Übersicht

Punkte: 231 Zwischenziele: 113 Distanz: 16.0 km Gesamtzeit: 3 Std. 21 Min. Kurs: 159.9° wahr

Höhe

Min.: 422 m Max.: 698 m Durchschnitt: 539 m Anstieg: 502 m Abstieg: 226 m



1. Muldaer Hof-Bis Kreuztanne Homepage



2. Auf Straße zum Neubaugebiet nach Nordosten gehen

11 m

11 m



3. Biegen Sie rechts ab auf die S209 Hauptstraße

40 m

51 m



4. Halten Sie sich rechts in Richtung Geleitstraße

1395 m

1.4 km



5. Biegen Sie links ab auf die Geleitstraße

176 m

2 Min.

1.6 km

















6. Ordnen Sie sich rechts ein in Richtung Geleitstraße













991 m

2.6 km

Muldaer Hof-Bis Kreuztanne Homepage

- | | | |
|--|--|-------------------|
|  | 7. Biegen Sie rechts ab auf die Steinbruchweg G2 trk
657 m | 1 Min.
3.3 km |
|  | 8. Ordnen Sie sich rechts ein in Richtung Steinbruchweg G2 trk
711 m | 4.0 km |
|  | 9. Biegen Sie links ab auf die Mordsteinweg G2 trk
249 m | 1 Min.
4.2 km |
|  | 10. Biegen Sie links ab auf die G2 trk
316 m | 15 Sek.
4.5 km |
|  | 11. Halten Sie sich rechts in Richtung G2 trk
38 m | 8 Sek.
4.6 km |
|  | 12. Halten Sie sich rechts in Richtung G2 trk
18 m | 11 Sek.
4.6 km |
|  | 13. Halten Sie sich rechts in Richtung G3 trk
37 m | 29 Sek.
4.6 km |
|  | 14. Ordnen Sie sich rechts ein in Richtung G3 trk | 4.6 km |
|  | 15. Biegen Sie links ab auf die G2 trk
27 m | 22 Sek.
4.7 km |
|  | 16. Biegen Sie rechts ab auf die G2 trk
14 m | 11 Sek.
4.7 km |
|  | 17. Biegen Sie rechts ab auf die G2 trk
113 m | 4.8 km |
|  | 18. Halten Sie sich links in Richtung G2 trk
280 m | 2 Min.
5.1 km |
|  | 19. Biegen Sie links ab auf die G3 trk
41 m | 13 Sek.
5.1 km |
|  | 20. Biegen Sie rechts ab auf die Buchleite
559 m | 5.7 km |

Muldaer Hof-Bis Kreuztanne Homepage

- | | | |
|---|---|-------------------|
|  | 21. Biegen Sie links ab auf die Buchleite
610 m | 6.3 km |
|  | 22. Biegen Sie rechts ab auf die K7733 Hauptstraße Gelber Balken Region Bed, Mulda, Frauenstein
631 m | 8 Sek.
6.9 km |
|  | 23. Biegen Sie links ab auf die Hauptstraße Gelber Balken Region Bed, Mulda, Frauenstein
20 m | 15 Sek.
6.9 km |
|  | 24. Biegen Sie rechts ab auf die ser
23 m | 7.0 km |
|  | 25. Biegen Sie links ab auf die Hauptstraße Gelber Balken Region Bed, Mulda, Frauenstein
96 m | 7.1 km |
|  | 26. Biegen Sie rechts ab auf die K7733 Hauptstraße Gelber Balken Region Bed, Mulda, Frauenstein
23 m | 7.1 km |
|  | 27. Biegen Sie rechts ab auf die Am Kirchberg
157 m | 7.2 km |
|  | 28. Fahren Sie halb links in Richtung Am Kirchberg Kirche - Alter Friedhof
644 m | 5 Sek.
7.9 km |
|  | 29. Ordnen Sie sich rechts ein in Richtung Unterer Seitenweg Kirche - Alter Friedhof
105 m | 1 Min.
8.0 km |
|  | 30. Biegen Sie rechts ab auf die G1 trk
700 m | 8.7 km |
|  | 31. Halten Sie sich links in Richtung G1 trk
258 m | 10 Sek.
8.9 km |
|  | 32. Biegen Sie rechts ab auf die K7734
816 m | 4 Min.
9.8 km |

Muldaer Hof-Bis Kreuztanne Homepage

- | | | |
|---|---|--------------------|
|  | 33. Biegen Sie links ab auf die ser Gelber Balken Region Bed, Mulda, Frauenstein
227 m | 10.0 km |
|  | 34. Biegen Sie rechts ab auf die ehem. Schmalspurbahn Mulda-Sayda G1 pth Gelber Balken Region Bed, Mulda, Frauenstein
154 m | 2 Min.
10.1 km |
|  | 35. Biegen Sie links ab auf die Kreuztannenstraße Rundwanderweg Sayda
4.10 km | 14.2 km |
|  | 36. Fahren Sie halb links in Richtung Kreuztannenstraße Rundwanderweg Sayda
42 m | 14.3 km |
|  | 37. Fahren Sie halb links in Richtung Kreuztannenstraße Rundwanderweg Sayda
585 m | 14.9 km |
|  | 38. Halten Sie sich links in Richtung G2 trk
140 m | 2 Min.
15.0 km |
|  | 39. Ordnen Sie sich rechts ein in Richtung Kreuztannenstraße Rundwanderweg Sayda | 15.0 km |
|  | 40. Biegen Sie links ab auf die K7736 Kreuztannenstraße Kammweg Erzgebirge - Vogtland
937 m | 15.9 km |
|  | 41. Halten Sie sich links in Richtung ser
15 m | 23 Sek.
16.0 km |
|  | 42. Muldaer Hof-Bis Kreuztanne Homepage-112
32 m | 17 Sek.
16.0 km |