

omtb_europe_21.10.2020_UC_LOCAL

0 km 0.75 km 1.5 km 2.25 km 3 km

j Warmbad Zschopau

GARMIN

TN MN
2.5°
01.01.2010

9.1 - Warmbad- Zschopau Homepage

Grafik



Statistiken

Übersicht

Punkte: 106 Zwischenziele: 53 Distanz: 12.9 km Gesamtzeit: 2 Std. 50 Min. Kurs: 352.8° wahr

Höhe

Min.: 324 m Max.: 480 m Durchschnitt: 379 m Anstieg: 291 m Abstieg: 411 m



1. **Ww Alpinen Wandersteig, Rundweg Warmbad Route I und Am Freibad Internationaler Bergwanderweg Eisenach–Budapest (Sachsen Ost-West) und Internationaler Bergwanderweg Eisenach–Budapest (Sachsen Ost-West)**



2. **Auf Am Freibad Internationaler Bergwanderweg Eisenach–Budapest (Sachsen Ost-West) nach Norden gehen**



3. **Biegen Sie rechts ab auf die ft Ww Warmbad über Palmbaum - Anschluß an Eb** 1 Min.
50 m













4. **Biegen Sie links ab auf die ft** 2 Min.
152 m
















5. **Biegen Sie rechts ab auf die ft Internationaler Bergwanderweg Eisenach–Budapest (Sachsen Ost-West)** 1 Min.
221 m












9.1 - Warmbad- Zschopau Homepage

	6. Nehmen Sie die linke Auf-/Abfahrt auf die steps Internationaler Bergwanderweg Eisenach–Budapest (Sachsen Ost-West) 2 m	20 Sek. 223 m
	7. Halten Sie sich rechts in Richtung der Auf-/Abfahrt steps Internationaler Bergwanderweg Eisenach–Budapest (Sachsen Ost-West) 19 m	15 Sek. 242 m
	8. TrackWarmbad-Zschopau original-610 3 m	14 Sek. 245 m
	9. Biegen Sie links ab auf die ft Ww Alpiner Wandersteig, Rundweg Warmbad Route I 3 m	249 m
	10. Halten Sie sich rechts in Richtung ft Internationaler Bergwanderweg Eisenach–Budapest (Sachsen Ost-West) 38 m	1 Min. 287 m
	11. Biegen Sie rechts ab auf die ft Internationaler Bergwanderweg Eisenach–Budapest (Sachsen Ost-West) 18 m	15 Sek. 305 m
	12. TrackWarmbad-Zschopau original-910 310 m	3 Min. 615 m
	13. Auf G3 T1 trk nach Norden gehen 0 m	615 m
	14. Fahren Sie halb links in Richtung G3 T1 trk Zschopautalradweg 206 m	821 m
	15. Ordnen Sie sich rechts ein in Richtung Großer Brandring G3 T1 trk Ww Großolbersdorf - Warmbad 133 m	954 m
	16. Halten Sie sich rechts in Richtung T1 pth Ww Großolbersdorf - Warmbad 217 m	3 Min. 1.2 km

9.1 - Warmbad- Zschopau Homepage

	17. TrackWarmbad-Zschopau original-1910 3 m	1.2 km
	18. Biegen Sie links ab auf die M1. bridge pth 1387 m	25 Sek. 2.6 km
	19. Biegen Sie rechts ab auf die pth 1480 m	4.0 km
	20. Biegen Sie rechts ab auf die T1 pth Zschopautal-Wanderweg 153 m	4.2 km
	21. Halten Sie sich rechts in Richtung M1. pth Ww Besenberg Rundweg 1270 m	10 Min. 5.5 km
	22. Wegweiser6 4 m	5.5 km
	23. Biegen Sie links ab auf die T1 pth Ww Karl-Stülpner-Rundweg 4 m	5.5 km
	24. Biegen Sie links ab auf die K8170 Großolbersdorfer Str Ww Karl-Stülpner-Rundweg 604 m	6.1 km
	25. Biegen Sie rechts ab auf die pth 58 m	1 Min. 6.1 km
	26. TrackWarmbad-Zschopau original-731 62 m	1 Min. 6.2 km
	27. Auf pth nach Norden gehen 0 m	6.2 km
	28. Biegen Sie rechts ab auf die Hofgasse Zschopautalradweg 218 m	6.4 km
	29. Biegen Sie links ab auf die Hofgasse Zschopautalradweg 120 m	2 Min. 6.5 km












9.1 - Warmbad- Zschopau Homepage

	30. Biegen Sie rechts ab auf die Karl-Stülpner-Weg Zschopautalradweg 5 m	6.5 km
	31. Biegen Sie rechts ab auf die Karl-Stülpner-Weg Zschopautalradweg 13 m	6.6 km
	32. Halten Sie sich links in Richtung ft 96 m	1 Min. 6.6 km
	33. Ordnen Sie sich rechts ein in Richtung Karl-Stülpner-Weg Ww Karl-Stülpner-Rundweg 82 m	6.7 km
	34. Fahren Sie halb links in Richtung Alte Zschopauer G2 T1 trk Zschopautalradweg 131 m	6.9 km
	35. Biegen Sie links ab auf die Alte Zschopauer G2 T1 trk Zschopautalradweg 56 m	6.9 km
	36. Ordnen Sie sich rechts ein in Richtung Alte Zschopauer G2 T1 trk Zschopautalradweg 343 m	4 Min. 7.3 km
	37. Ordnen Sie sich rechts ein in Richtung Alte Zschopauer G2 T1 trk Zschopautalradweg 1362 m	8.6 km
	38. Halten Sie sich rechts in Richtung M0. pth Zschopautalradweg 351 m	5 Min. 9.0 km
	39. Biegen Sie links ab auf die ucl 597 m	8 Min. 9.6 km
	40. TrackWarmbad-Zschopau original-1771 11 m	25 Sek. 9.6 km

9.1 - Warmbad- Zschopau Homepage

	41. Auf ucl nach Westen gehen 5 m	9.6 km
	42. Biegen Sie rechts ab auf die S228 Scharfensteiner Str 32 m	25 Sek. 9.6 km
	43. Biegen Sie links ab auf die Am Federnwerk 79 m	1 Min. 9.7 km
	44. TrackWarmbad-Zschopau original-1811 7 m	3 Sek. 9.7 km
	45. Auf Am Federnwerk nach Nordwesten gehen 2 m	9.7 km
	46. Biegen Sie links ab auf die Am Federnwerk 14 m	9.7 km
	47. Biegen Sie rechts ab auf die G3 pth 33 m	9.8 km
	48. Biegen Sie rechts ab auf die G3 pth Zschopautal-Wanderweg 34 m	9.8 km
	49. Biegen Sie rechts ab auf die ft Zschopautal-Wanderweg 94 m	1 Min. 9.9 km
	50. Biegen Sie rechts ab auf die Zschopautal-Wanderweg 27 m	9.9 km
	51. Fahren Sie halb links in Richtung Zschopautal-Wanderweg 17 m	15 Sek. 9.9 km
	52. Biegen Sie rechts ab auf die S231 Wilischthaler Str Zschopautal-Wanderweg 106 m	10.0 km
	53. Biegen Sie links ab auf die G2 trk Zschopau - über Bodemerkanzel - Reinhardshöhe - Wilichthal 307 m	10.3 km

9.1 - Warmbad- Zschopau Homepage

	54. Halten Sie sich rechts in Richtung G2 trk Zschopautal-Wanderweg 40 m	29 Sek. 10.4 km
	55. TrackWarmbad-Zschopau original-1961 452 m	6 Min. 10.8 km
	56. Auf G2 trk Zschopautal-Wanderweg nach Nordwesten gehen 0 m	10.8 km
	57. Wegweiser7 620 m	8 Min. 11.5 km
	58. Auf G2 trk Zschopautal-Wanderweg nach Nordosten gehen 2 m	11.5 km
	59. Halten Sie sich rechts in Richtung pth Zschopautal-Wanderweg 249 m	3 Min. 11.7 km
	60. Biegen Sie rechts ab auf die pth 768 m	12.5 km
	61. Kehren Sie um in Richtung ser 47 m	8 Sek. 12.5 km
	62. TrackWarmbad-Zschopau original-2231 10 m	12 Sek. 12.5 km
	63. TrackWarmbad-Zschopau original-230 387 m	12.9 km
	64. Bahnhofstraße und Spinnereistraße 32 m	12.9 km